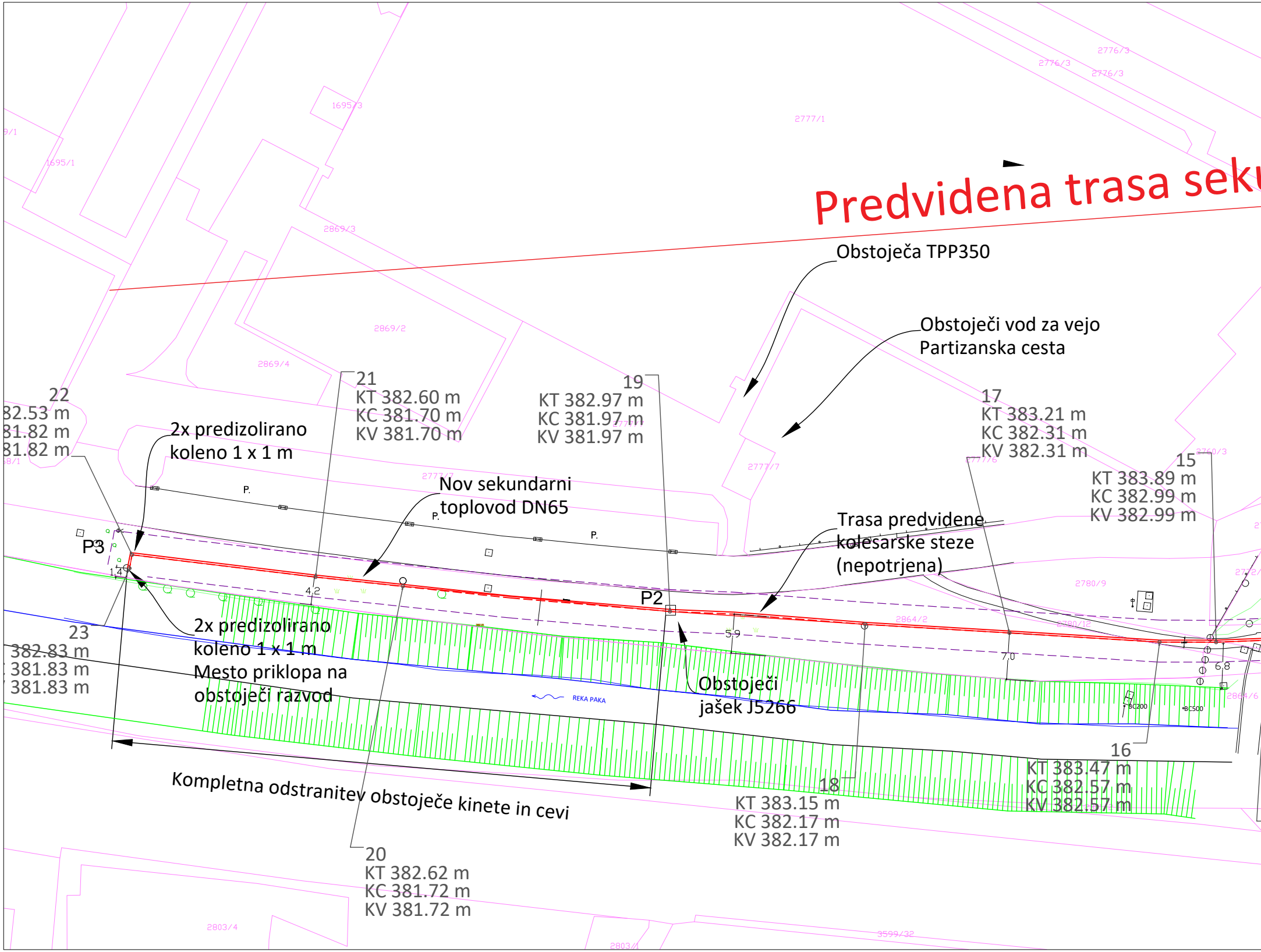
Predvidena trasa seku
Obstoječa TPP350
Obstoječi vod za vejo
Partizanska cesta
2x predizolirano
koleno 1 x 1 m
Nov sekundarni
toplovod DN65
Trasa predvidene
kolesarske steze
(nepotrjena)
2x predizolirano
koleno 1 x 1 m
Mesto priklopa na
obstoječi razvod
Obstoječi
jašek J5266
Kompletna odstranitev obstoječe kinete in cevi
P3
P2
22
82.53 m
81.82 m
81.82 m
21
KT 382.60 m
KC 381.70 m
KV 381.70 m
19
KT 382.97 m
KC 381.97 m
KV 381.97 m
17
KT 383.21 m
KC 382.31 m
KV 382.31 m
15
KT 383.89 m
KC 382.99 m
KV 382.99 m
23
382.83 m
381.83 m
381.83 m
20
KT 382.62 m
KC 381.72 m
KV 381.72 m
18
KT 383.15 m
KC 382.17 m
KV 382.17 m
16
KT 383.47 m
KC 382.57 m
KV 382.57 m
1.4
4.2
5.9
7.0
6.8
P.
P.
P.
REKA PAKA
BC200
BC500
2776/3
2776/3
2776/3
2777/1
1695/3
1695/1
2869/3
2869/2
2869/4
2777/7
2777/7
2777/6
2760/3
2780/9
2864/2
2780/12
2864/6
2803/4
2803/1
3599/32

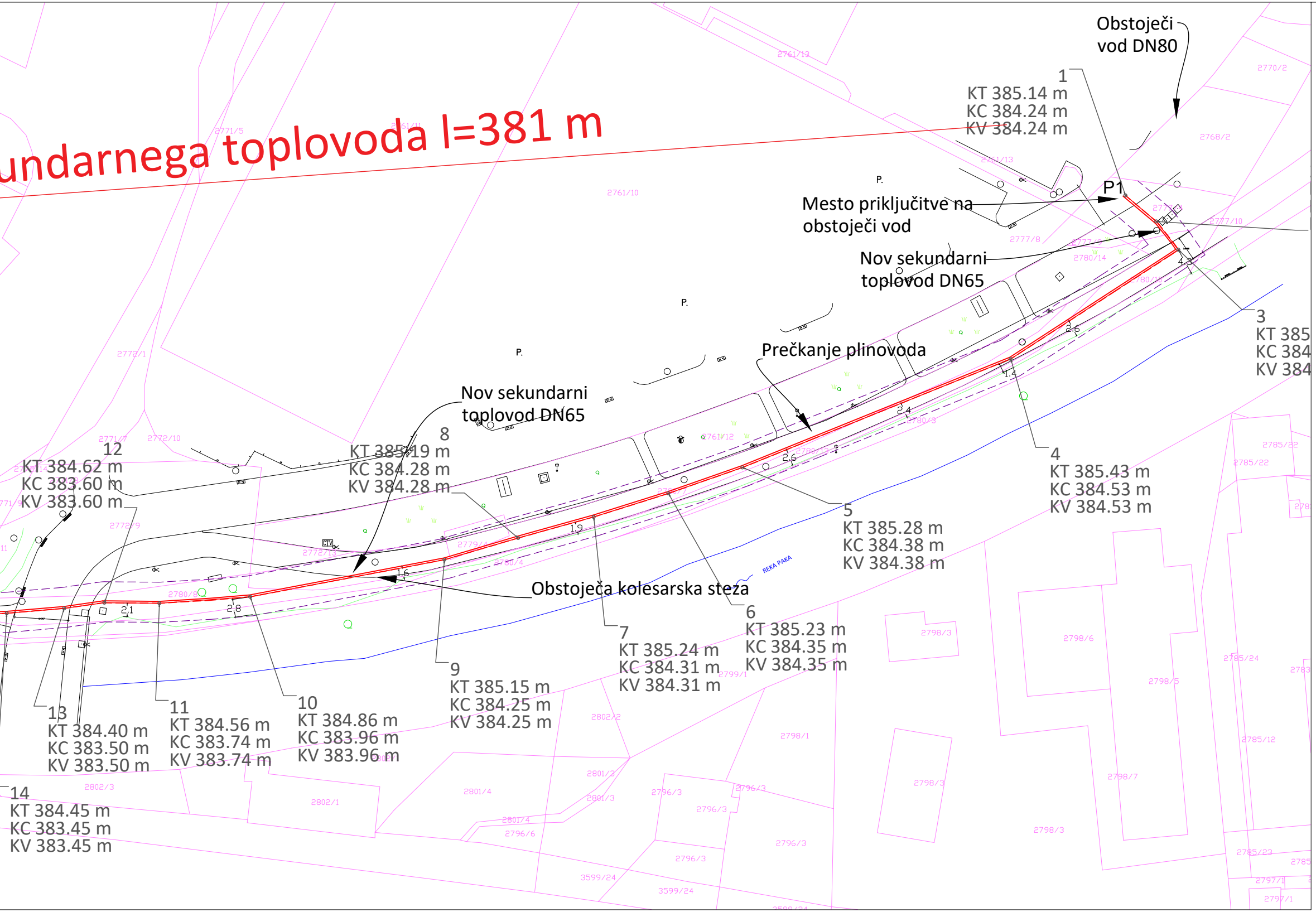
undarnega toplovoda l=381 m
Obstoječi vod DN80
1
KT 385.14 m
KC 384.24 m
KV 384.24 m
P1
Mesto priključitve na obstoječi vod
Nov sekundarni toplovod DN65
3
KT 385
KC 384
KV 384
Prečkanje plinovoda
4
KT 385.43 m
KC 384.53 m
KV 384.53 m
5
KT 385.28 m
KC 384.38 m
KV 384.38 m
6
KT 385.23 m
KC 384.35 m
KV 384.35 m
7
KT 385.24 m
KC 384.31 m
KV 384.31 m
Nov sekundarni toplovod DN65
8
KT 385.19 m
KC 384.28 m
KV 384.28 m
9
KT 385.15 m
KC 384.25 m
KV 384.25 m
10
KT 384.86 m
KC 383.96 m
KV 383.96 m
11
KT 384.56 m
KC 383.74 m
KV 383.74 m
12
KT 384.62 m
KC 383.60 m
KV 383.60 m
13
KT 384.40 m
KC 383.50 m
KV 383.50 m
14
KT 384.45 m
KC 383.45 m
KV 383.45 m
Obstoječa kolesarska steza
REKA PAKA
P.
2761/13
2770/2
2768/2
2761/10
2771/5
2761/11
2772/1
2771/7
2772/10
2772/9
2772/13
2779/4
2780/4
2780/8
2761/12
2780/12
2780/3
2780/14
2777/8
2777/10
2785/22
2798/3
2798/6
2785/24
2798/5
2799/1
2802/2
2798/1
2785/12
2801/3
2801/4
2796/3
2802/1
2802/3
2796/6
3599/24
2798/7
2785/23
2797/1
2.1
2.8
1.6
1.9
2.6
2.4
1.4
2.5
4.3

Legenda:

Toplovod/ vročevod

Varovalni pas 3+3 m

Brežina

Oddaljenost od priobalnega zemljišča 12.7957



	X	Y	Stacionaža	Kterena	Kdna	Globina
1	508563,80	135119,65	0	385,14	384,1	1,04
2	508568,63	135115,56	6,33	385,31	384,27	1,05
3	508572,08	135111,12	11,95	385,46	384,42	1,04
4	508545,78	135093,98	43,34	385,43	384,39	1,05
5	508503,65	135076,93	88,78	385,28	384,24	1,04
6	508492,05	135072,87	101,09	385,23	384,2	1,03
7	508480,31	135069,17	113,38	385,24	384,17	1,07
8	508468,46	135065,86	125,69	385,19	384,14	1,05
9	508456,87	135062,45	137,77	385,15	384,11	1,04
10	508426,39	135056,63	168,81	384,86	383,82	1,05
11	508412,12	135055,63	183,1	384,56	383,59	0,97
12	508403,50	135055,70	191,73	384,62	383,46	1,16
13	508397,20	135054,83	198,09	384,4	383,36	1,04
14	508388,17	135054,05	207,16	384,45	383,31	1,14
15	508380,35	135053,75	214,97	383,89	382,85	1,05
16	508371,86	135053,76	223,47	383,47	382,43	1,05
17	508349,27	135055,14	246,11	383,21	382,17	1,04
18	508327,57	135056,43	267,84	383,15	382,02	1,13
19	508298,20	135058,36	297,27	382,97	381,83	1,14
20	508258,03	135062,16	337,62	382,62	381,58	1,05
21	508244,88	135063,54	350,84	382,6	381,56	1,05
22	508217,28	135066,88	378,65	382,53	381,68	0,85
23	508216,89	135064,85	380,71	382,83	381,69	1,15

Investitor:
MESTNA OBČINA VELENJE
Titov trg 1, 3320 Velenje
in
OBČINA ŠOŠTANJ
Trg svobode 12, 3325 Šoštanj

Objekt:
PREVEZAVA SEKUNDARNEGA OMREŽJA IZ TPP 350 NA TPP 412

Projektant:
KOMUNALNO PODJETJE VELENJE, d.o.o.
Koroška cesta 37/b, 3320 Velenje
SLUŽBA INVESTICIJ IN RAZVOJA

Vrsta načrta/prikaza:
3 NAČRT GRADBENIH KONSTRUKCIJ IN DRUGI GRADBENI NAČRTI

Vsebina:
SITUACIJA TOPLOVODA

Merilo: **1:500**

Odgovorni vodja projekta:	Nebojša TOLIMIR, dipl.inž.str.	Id.št.: S -1827	Vrsta projekta: **PZI**
Odgovorni projektant:	mag. Lučka Čampa, univ.dipl.inž.vod.kom.inž.	Id.št.: G -3280	Št. projekta: **307-TO/2016**
Sodelavec - projektant:			
Datum:	**Maj 2018**		Št. lista: **3.5.1.2**